

# Děčín

k.ú. Krásný Studenec - Podmokly


Napěťová Hladina : NN - AC 3+PEN, 400/230V, 50Hz, TN-C - TN-S

Ochrana před úrazem el. proudu bude provedena na straně NN automatickým odpojením od zdroje použitím nadproudových jističích prvků v síti TN - C


Vzdálenost projektovaného zařízení bude v souladu s požadavky ČSN 73 6005 (prostorová norma)

## LEGENDA :

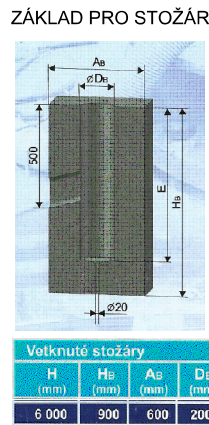
- CYKY - J 4x16
- Projektované zemní kab. vedení - vlastnictví město Děčín
- Stávající nadzemní vedení VN - ČEZ
- Stávající zemní kab. vedení - město Děčín
- Plynovod - GasNet
- Zemní vedení
- Nadzemní vedení
- CETIN
- ČEZ
- Vodovod - SčVK
- Zemní vedení
- T-MOBILE plánované
- Budovy
- Ploty
- Silnice, polohopis
- Hranice pozemkových parcel



- Projektované, stávající- demontáž lampový stožár se svítidlem
- Stávající rozvaděč VO
- Projektovaná poj. skříňka VO
- Stávající poj. skříňka - ČEZ
- Projektované uzemnění



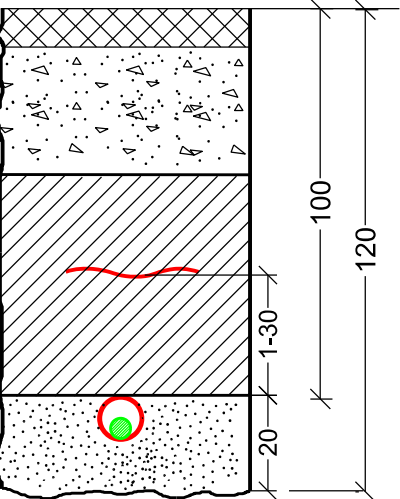
Stožár K 6



### VYSVĚTLIVKY :

- KOMUNIKACE - (asfalt)
- HUTNĚNÝ MATERIÁL - (štěrk hrubý)
- ZHUTNĚNÁ ZEMINA
- ZEMINA

### Komunikace (vjezdy)

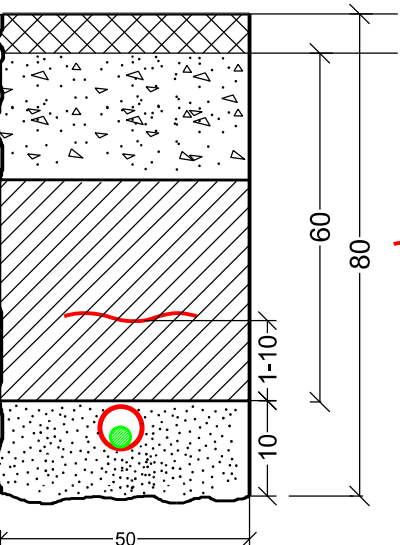


- VÝSTRAŽNÁ FOLIE
- PLAST. KABELCHRÁNIČKA
- KABEL NN

### VYSVĚTLIVKY :

- DRN
- HUTNĚNÁ ZEMINA
- ZEMINA BEZ OSTRÝCH PŘEDMĚTŮ
- ZEMINA

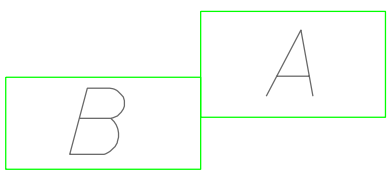
### Volný terén



- VÝSTRAŽNÁ FOLIE
- PLAST. KABELCHRÁNIČKA
- KABEL NN

Značky, které značí el. zařízení nejsou uvedeny v měřítku to znamená (sloupy, poj. skříně, atd.)

### Klad listů



Před zahájením výkopových prací nutno vytyčit!!!  
Podzemní zařízení jsou zakreslena pouze informativně.

Zodpovědný projektant	Projektant	VAMA s.r.o. Vílšnice 94 405 02 Děčín	
Vratislav Vaněk	Dan Kazimír		
Investor: Statutární město Děčín, Mírové nám. 1175/5, 405 38 Děčín, IČ: 00261238		Stupeň PD	DPS
Úprava sítě veřejného osvětlení ul. Popovická, Děčín		Datum	1/2021
		Měřítko	Výkres č. <b>1B</b>
Projektovaný stav		1:750	